

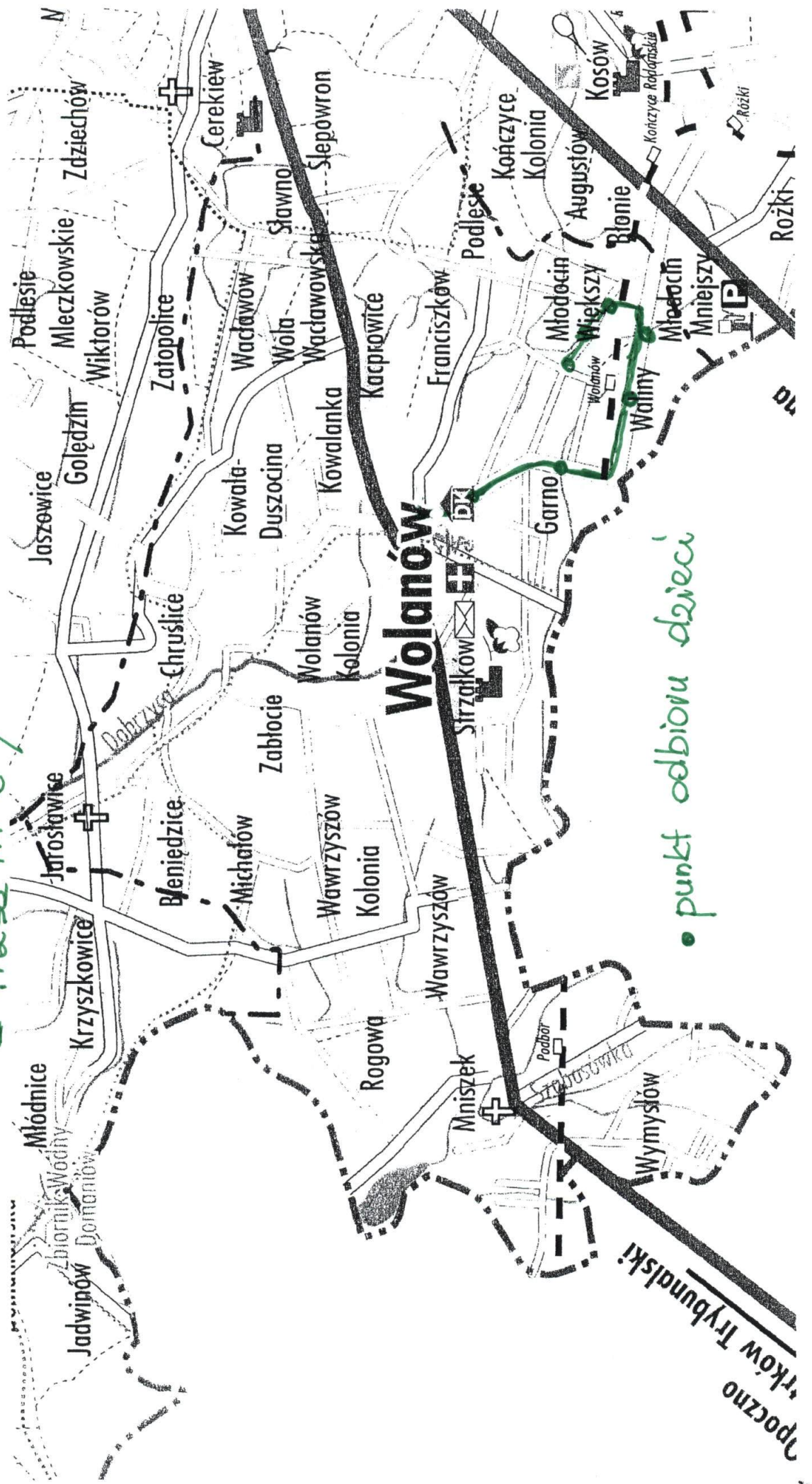
Map of the Wolanów area. A red and green trail is marked, starting from the bottom left and ending near the top right. A green dot on the trail is labeled 'punkt odbioru odzieci' (clothing collection point). The map includes various villages and landmarks, with a north arrow in the top right corner.

- punkt odbioru dzieł

Część II

- trasa NW 3
- trasa NW 5
- trasa NW 6

odległość trasy 7,3 km

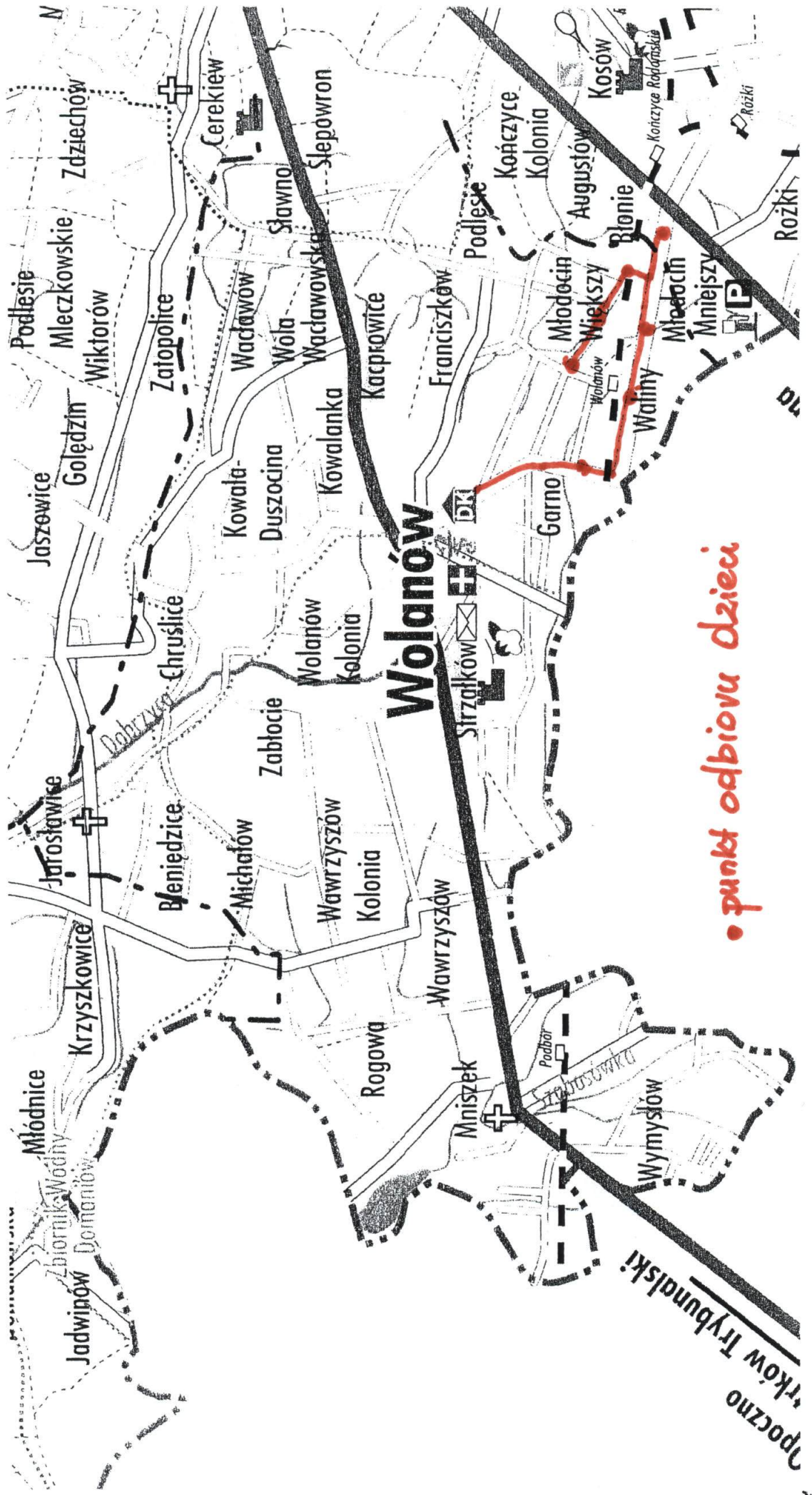


• punkt odbioru dzieci



Część II

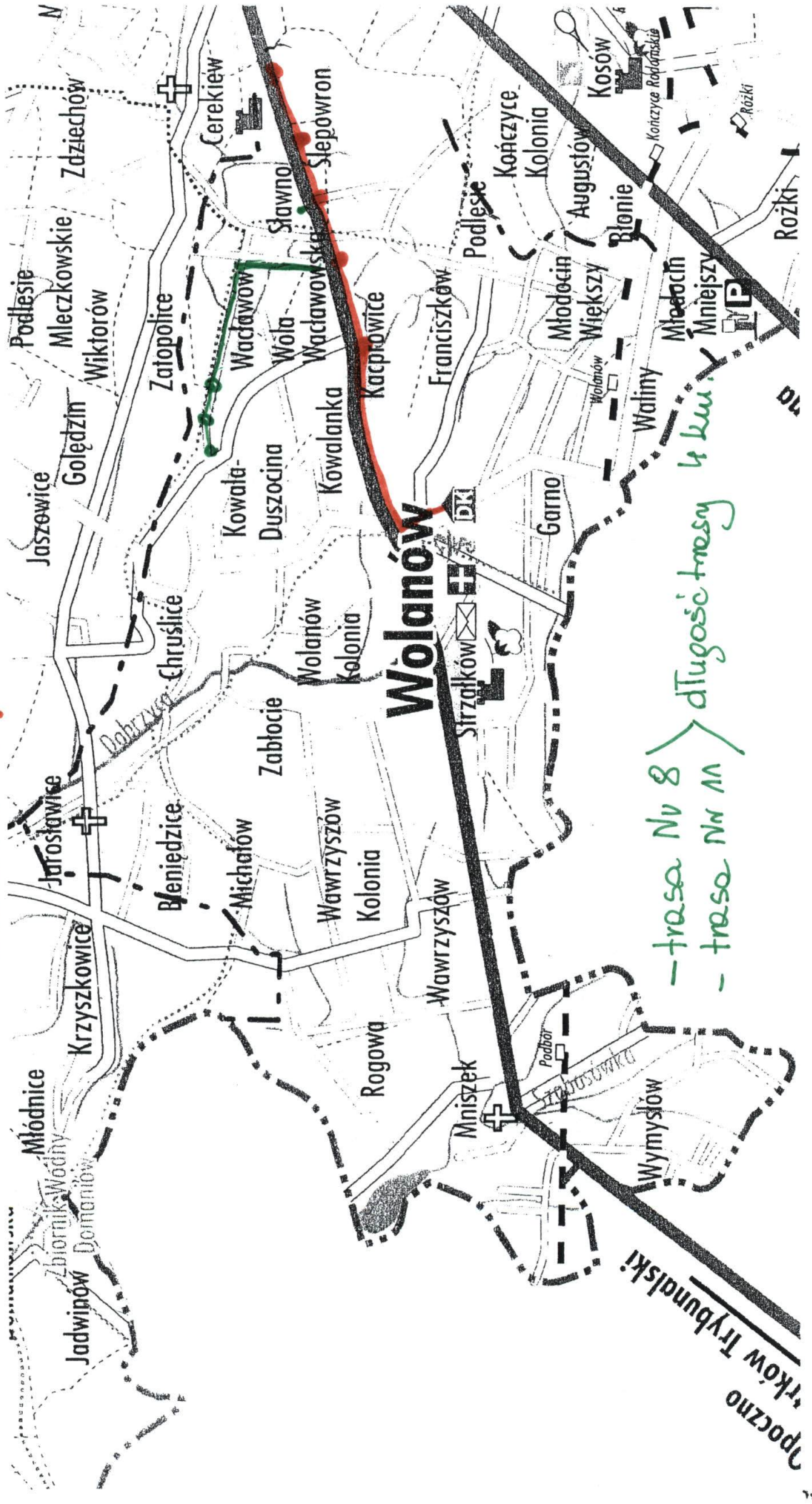
— trasa Nr 4, długość trasy 9,5 km



• punkt odbioru dzieci

Część II

- trasa Nr 7
  - trasa Nr 9
  - trasa Nr 10
- długość trasy 9 km



- trasa Nr 8
  - trasa Nr 11
- długość trasy 4 km

• punkt odbioru dzieci